BAUSKAS NOVADA CERAUKSTES PAGASTA CIEMU ESOŠĀ TERITORIJAS IZMANTOŠANA

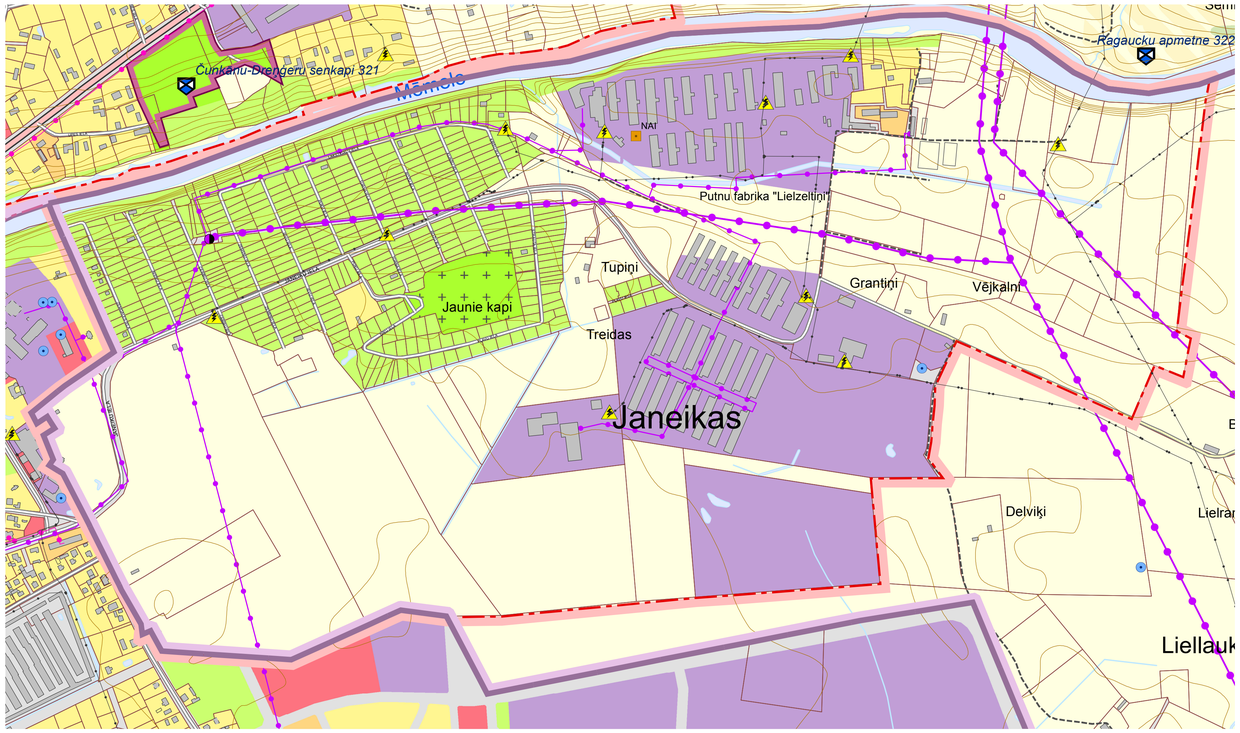

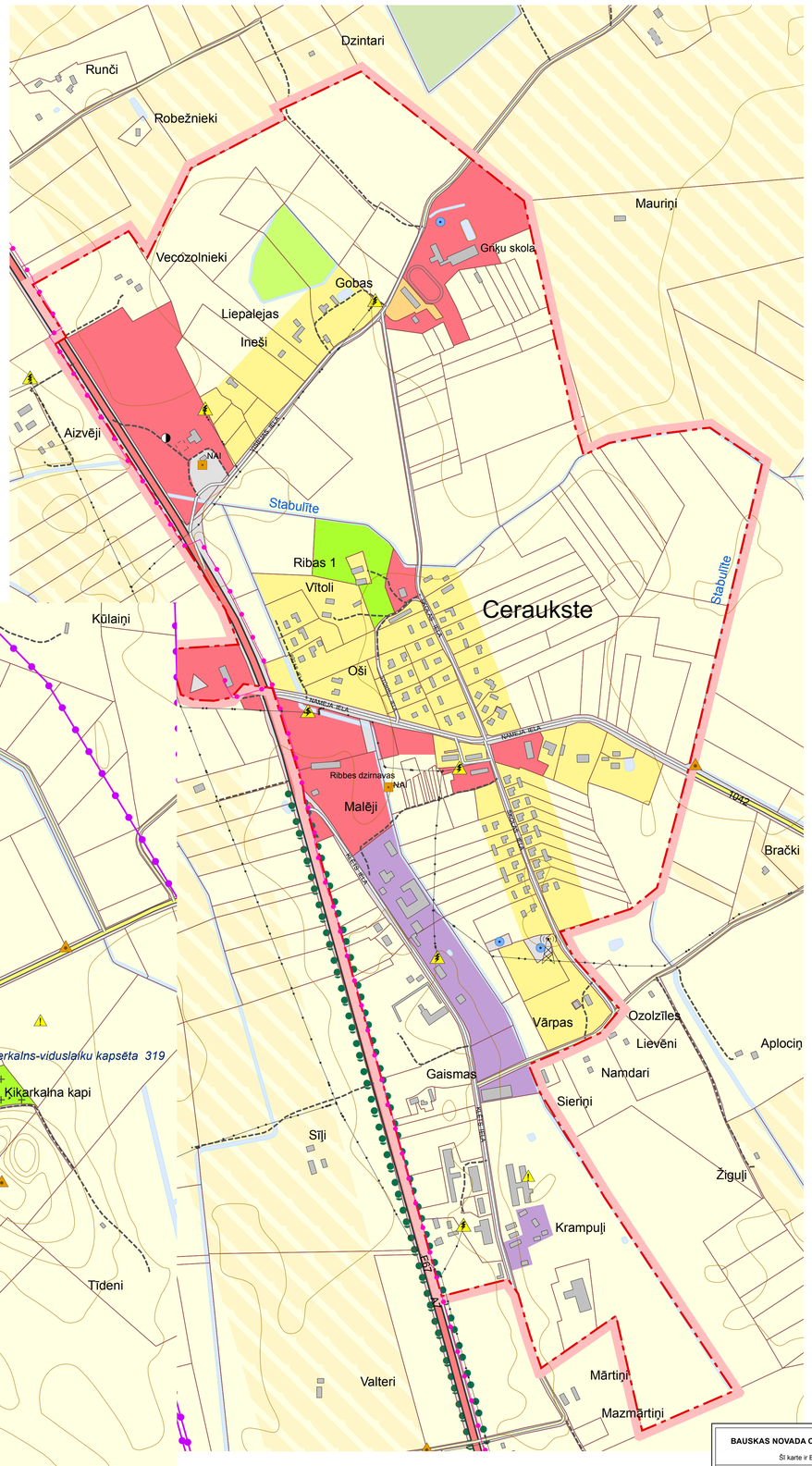

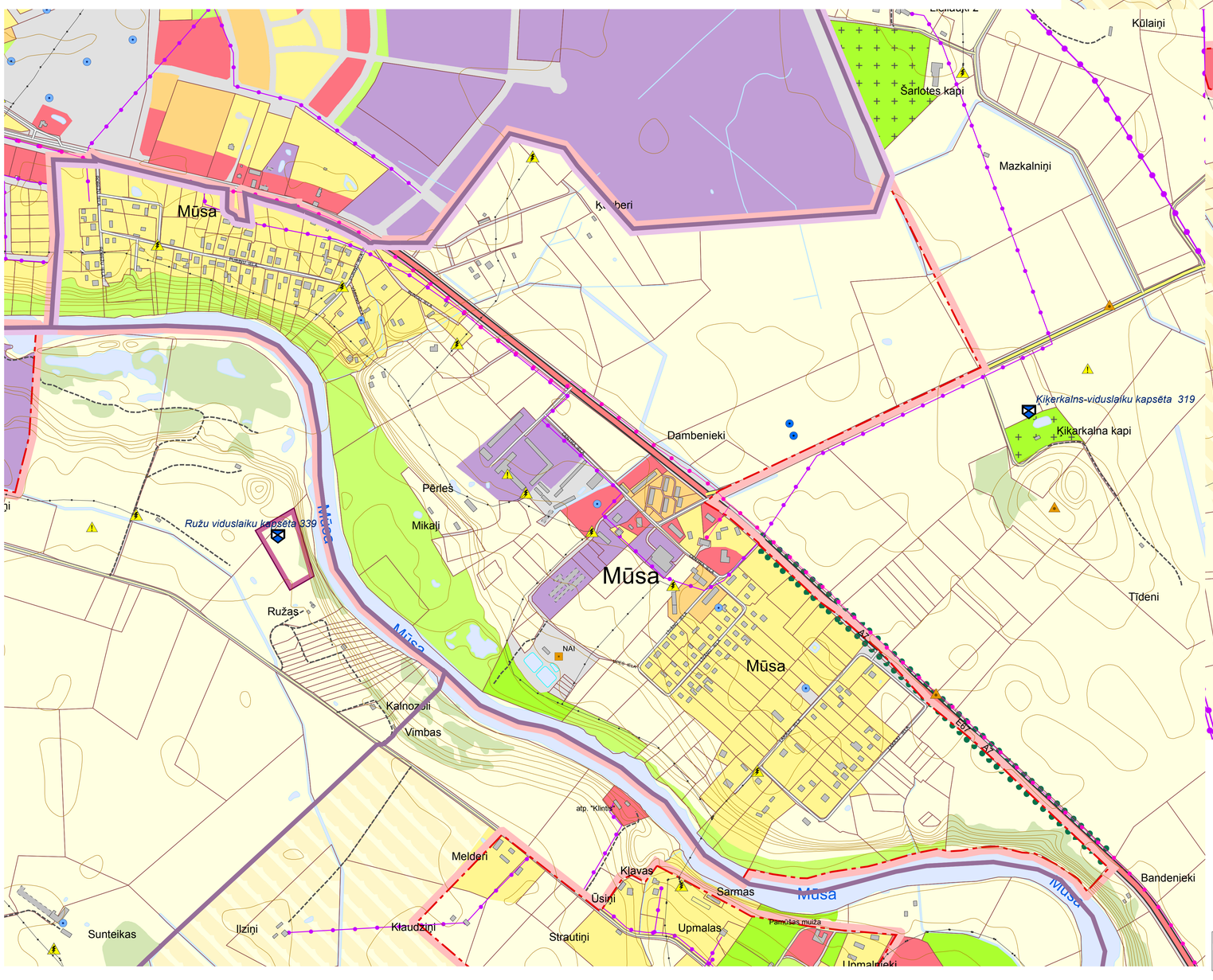

APZĪMĒJUMI

- pagasta teritorijas robeža
- pilsētas teritorijas robeža
- ciemu pašreizējās robežas
- kadastrs
- valsts reģionālais autoceļš
- valsts vietējais autoceļš
- pašvaldības ceļš
- iela
- cits ceļš
- 110kV elektrolīnija
- maģistrālais gāzes vads
- gāzes vads
- 20 kV elektrolīnija
- elektronisko sakaru līnija
- ģeodēziskais punkts
- potenciāli piesārņotās vietas
- centralizēta ūdens ņemšanas vieta
- centralizētās noteksūdeņu attīrīšanas iekārtas
- elektroapgādes objekts
- mobilo elektronisko sakaru iekārtas
- degvielas uzpildes stacija
- gāzes regulēšanas stacija
- pazemes ūdens kvantitātes un kvalitātes stacija
- pašvaldības nozīmes kultūrvēsturisks objekts
- valsts aizsardzībā esošs kultūras pieminekļis
- citas koptās zaļumvietas
- derīgo izrakteņu ieguves teritorija
- īpašas nozīmes zaļumvietas (kapsēta)
- lauku zeme
- mazstāvu dzīvojamā apbūve
- meži
- publiskā apbūve
- ražošanas objekti un noliktavas
- tehniskā apbūve
- vairākstāvu dzīvojamā apbūve
- īpašas nozīmes zaļumvietas
- ūdeņi
- nacionālās nozīmes lauksaimniecības zemes

Piezīmes: 1. Karte sastādīta izmantojot Latvijas Ģeotelpiskās informācijas aģentūras topogrāfisko karti ar mēroga noteiktību 1:10 000 (topogrāfiskā pamatne aktualizēta 2009. - 2010. gadā)

BAUSKAS NOVADA CERAUKSTES PAGASTA CIEMU ESOŠĀ TERITORIJAS IZMANTOŠANA

Šī karte ir Bauskas novada teritorijas plānojuma 2012. - 2023. gadam sastāvdaļa

Saistošie noteikumi Nr.11 "Bauskas novada teritorijas plānojuma 2012.-2023.gadam grafiskā daļa un teritorijas izmantošanas un apbūves noteikumi"

Apstiprināts 26.04.2012. ar Bauskas novada domes sēdes lēmumu (Nr.9.,10.§)
Bauskas novada domes priekšsēdētāja: Valdis Veips

	Vārds, Uzvārds	Paraksts	Datums	Mērogs
Izstrādes vadītāja	**Daina Nikolājeva**			M 1 : 5 000
Teritorijas plānotāja	**Santa Pētersone**			
Pr. izstrādātāja	**Vita Jumtiņa**			Izdrukas mērogs 1 : 10 000

PASŪTĪTĀJS	IZSTRĀDĀTĀJS
Bauskas novada dome	SIA "Reģionālie projekti"
Uzvaras iela1, Bauska, Bauskas novads, LV-3901	Rīgas iela 32b-502, Rīga, LV-1045
Tālr.63922238, fakss 63924522	Tālr.: 67320809; Fakss: 67320807
e-pasts: dome@bauska.lv	e-pasts: biroja@rp.lv
	www.rp.lv

Koordinātu sistēma LKS- 92 (Latvijas 1992.gada koordinātu sistēma)

Kilometru tīkls 1 x 1 km

Lapa	6
Lapas	30